

## Recomendaciones

No encienda fuego fuera de lugares habilitados; cuidado con las colillas.  
 No abandone basura en el recorrido.  
 Respete las fuentes y cursos de agua.  
 Respete la flora y fauna. Los perros deben ir atados.  
 Procure no utilizar vehículos a motor.  
 Mantenga cerradas verjas, puertas, trancas, portillas, etc.  
 No pise los sembrados, respete al ganado y los aperos agrícolas.  
 Respete los caminos y la señalización, no tome atajos.  
 No acampe por libre.  
 Adecúe el calzado y la ropa al itinerario y meteorología prevista.  
 Infórmese bien sobre el recorrido.  
 Informe a alguien sobre su itinerario.  
 De ser necesario, lleve agua y alimentos.  
 Respete al máximo los yacimientos arqueológicos y el resto del patrimonio histórico-artístico.  
 Emergencias 112.

Ruta Arqueológica: dificultad media

[www.parquehistorico.org](http://www.parquehistorico.org)



## Descubre a los primeros pobladores


### Cómo llegar:

A 5 km al suroeste de Grandas de Salime por la AS-28 se encuentra el pueblo de Castro donde comienza y finaliza la ruta, en la zona del Cantón, cerca de la citada carretera.

Inicio y Final N43 12.109 W6 55.145



Cartografía: Intermapa. Diseño: FORMA. Imprime: ELJUA. Dep. Legal: AS-6741/09



# Ruta Arqueológica

PR.AS-109

FUNDACIÓN  
**PARQUE HISTÓRICO**  
 del NAVIA

GOBIERNO DEL  
 PRINCIPADO DE ASTURIAS

**Asturias**  
 paraíso natural

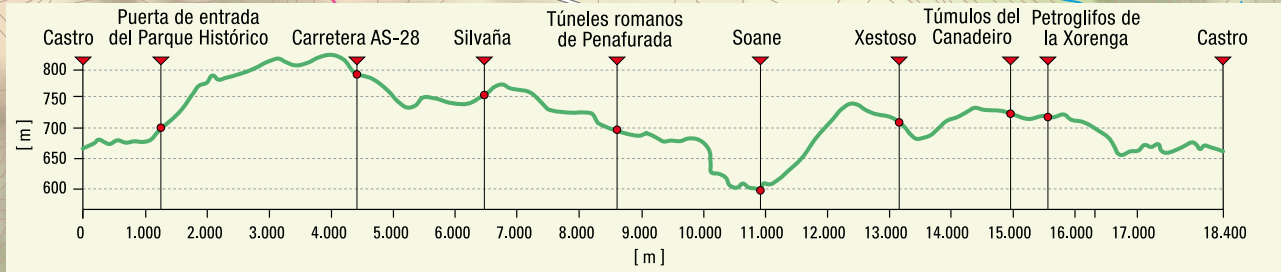
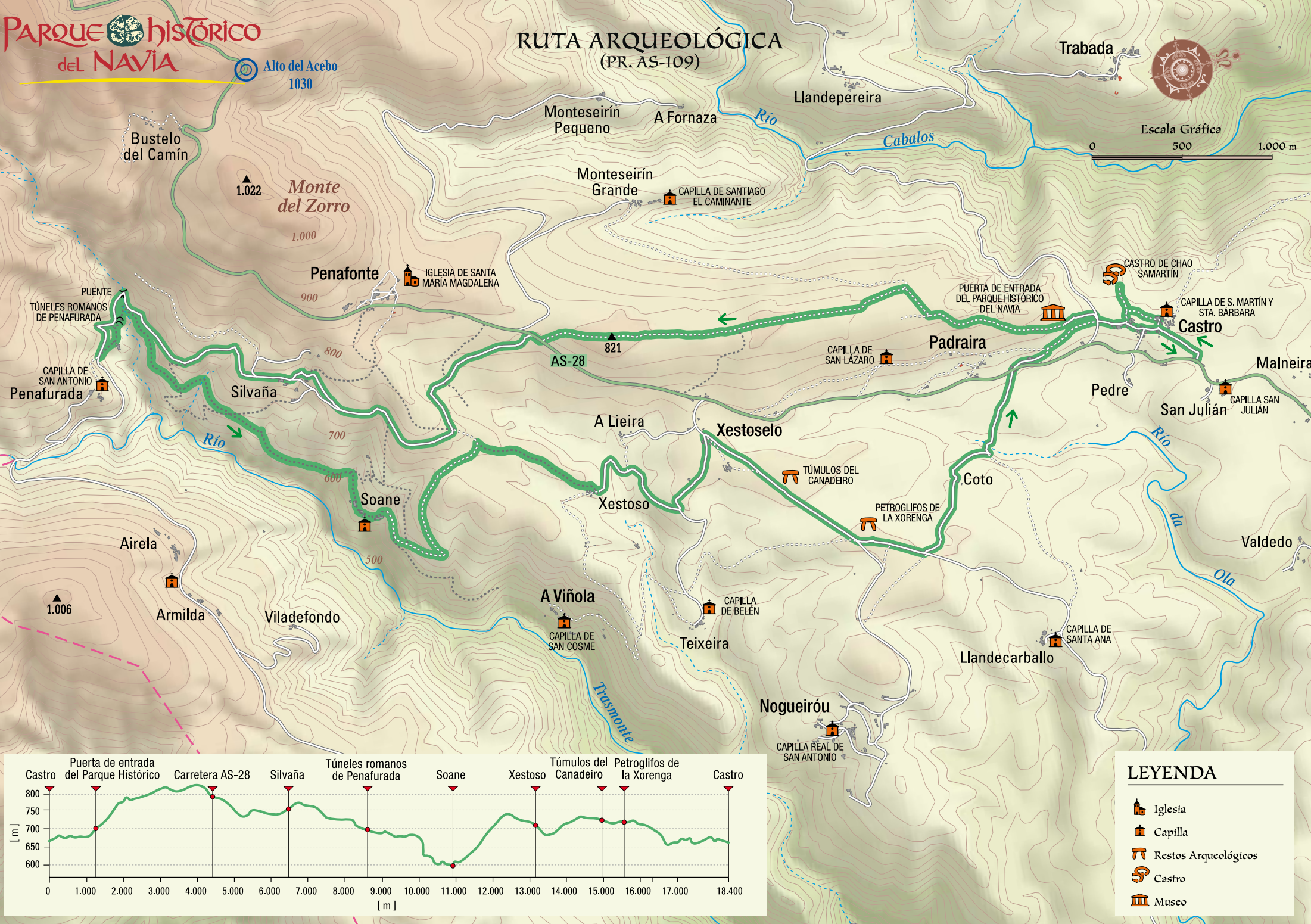

**PARQUE HISTÓRICO**  
 del NAVIA

EL HOMBRE EN LA NATURALEZA  
 M E N I N N A T U R E



**ruta ARQUEOLÓGICA**  
(PR. AS-109)

Trabada



**LEYENDA**

- Iglesia
- Capilla
- Restos Arqueológicos
- Castro
- Museo